

PROVINCIA DI TERAMO

COMUNE DI BISENTI

L SINDACO
[Signature]

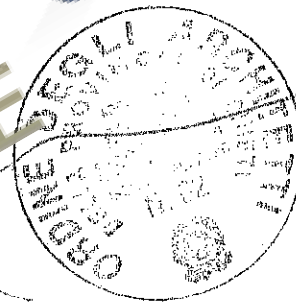
IL SEGRETARIO COMUNALE
[Signature]

VARIANTE GENERALE

al P.R.E. vigente

progetto di piano
Arch. Roberto Mascarucci

analisi ed elaborazioni grafiche
Arch. Silvia Teresa Pomponio
Geom. Stefano Crudeli
Geom. Luciano Scocchia




**ADEGUATA ALLE PRESCRIZIONI DI CUI ALLA
DELIBERA DEL CONSIGLIO PROVINCIALE**

N° 48 DEL 12 Luglio 2000

(Parere S.U.P. N° 36 del 28.6.2000)

4

TABELLA DEGLI INDICI

An aerial photograph of a city grid, rotated 45 degrees counter-clockwise. A prominent diagonal road with a double white line runs from the bottom-left towards the top-right. A large, semi-transparent watermark is overlaid on the image, consisting of the text 'Edimenti e' in a blue serif font and 'ASTE' in a bold, green sans-serif font below it. The background shows a dense pattern of buildings and streets.

Edimenti e
ASTE



MODULARIO
F. n. g. v. m. d. - 497



MINISTERO DELLE FINANZE
DIREZIONE GENERALE DEL CATASTO E DEI SERVIZI TECNICI ERARIALI

Mod. B (Nuovo Catasto Edilizio Urbano)

NUOVO CATASTO EDILIZIO URBANO

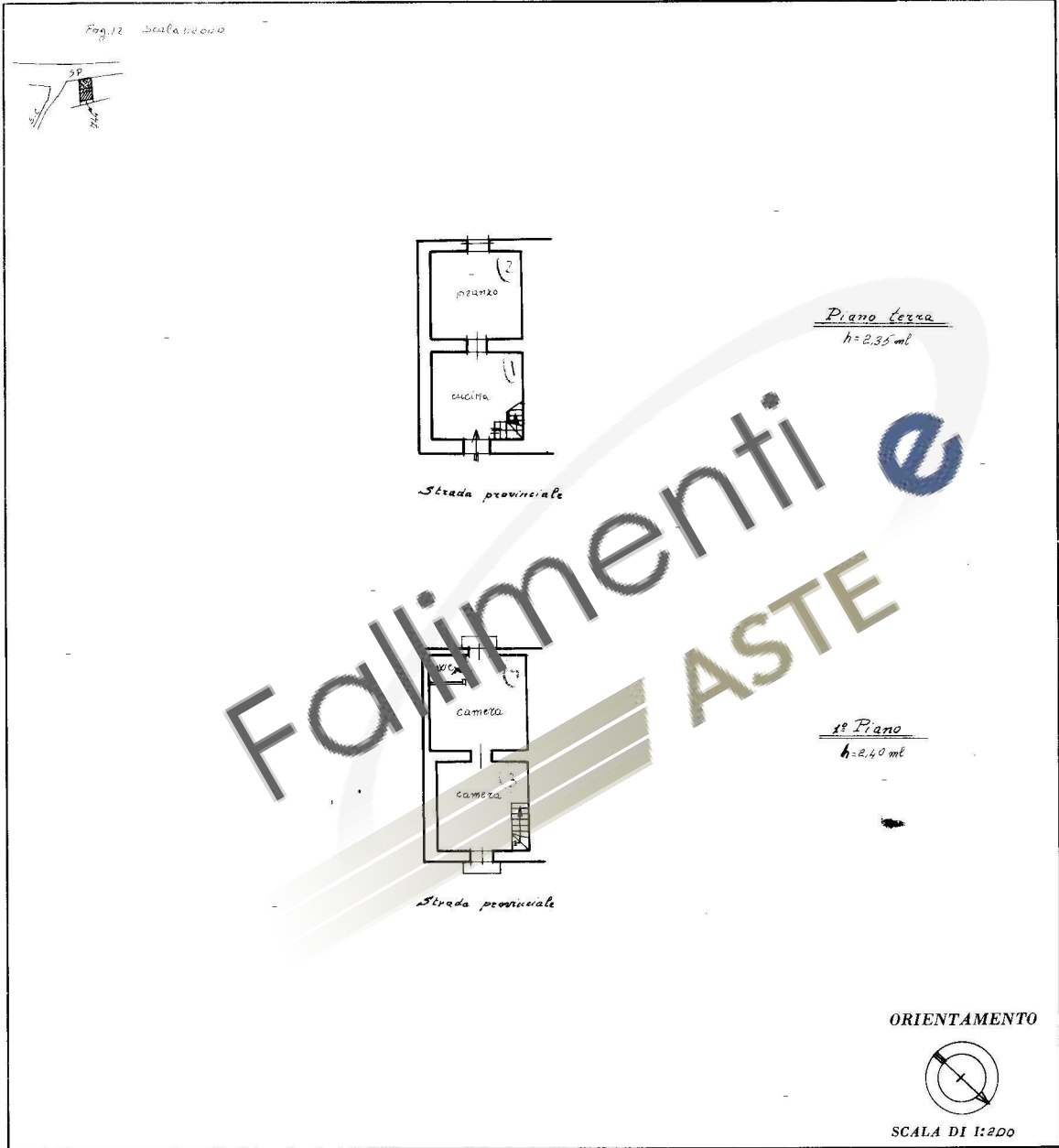
(R. DECRETO-LEGGE 13 APRILE 1939, N. 632)

Lire
100

Planimetria dell'immobile situato nel Comune di Bisenti Via frazione Crociano

Ditta

Allegata alla dichiarazione presentata all'Ufficio Tecnico Erariale di Ceramo



Fallimenti
ASTE

SPAZIO RISERVATO PER LE ANNOTAZIONI D'UFFICIO	
DATA	
PROT. N°	145 145 12 12 19 19

Compilata dal Geom.
(Titolo, nome e cognome del tecnico)

Iscritto all'Albo dei Geometri
della Provincia di Ceramo

DATA 4-4-1987

Firma:

Ultima planimetria in atti

