N=116400

E=-36600

1 Particella: 333

Scala originale: 1:2000
Dimensione cornice: 776.000 x 552.000 metri

Comune: TERAMO
Foglio: 47

21-Set-2016 12:55:43
Prot. n. T178586/2016

Studio di Architettura

Dott. Arch. DOMENICO ONORI
VIA S.S. 81 NOCELLA -64012 CAMPLI- (TE) tel.0861/569672
support line 0335/8055572 e mail darcho@tin.it

Comune di TERAMO loc. S. Nicolò *Provincia di* TERAMO

AMPLIAMENTO DI UN FABBRICATO INDUSTRIALE

TAV. 4	oggetto	(STATO DI PROGETTO) PIANTA
	proprieta'	IDROMEC s.r.l.
SCALA	1:100	
DATA		
AGGIOR.		
AGGIOR.		

PROGETTISTA e DIRETTORE DEI LAVORI
Dott. Arch. Domenico Onori

CALCOLI STRUTTURE
Dott.Arch. Domenico Onori

Prescrizioni C.A.
Calcestruzzo: R'Bk (kg/cmq)=
Acciaio: sigma (Kg/cmq) =

N.B.
Verificare tutte le misure in cantiere
L'impresa ne è responsabile

L'IMPRESA

PRIMA DI OGNI GETTO IN OPERA
AVVISARE LA DIREZIONE LAVORI

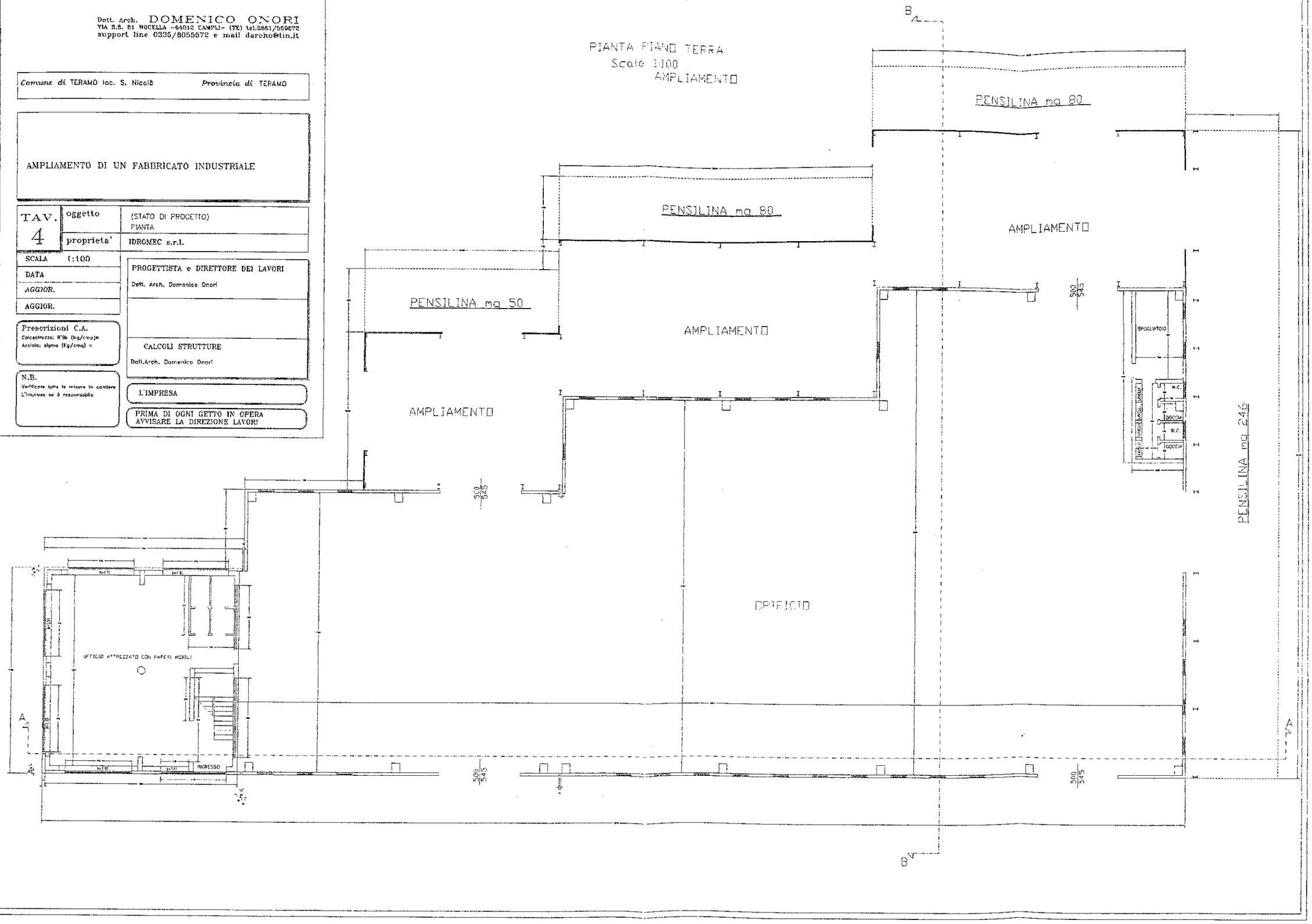

Agenzia del Territorio
CATASTO FABBRICATI
Ufficio Provinciale di
Teramo

Dichiarazione protocollo n. 91633 del 01/06/2002

Planimetria di u.i.u. in Comune di Teramo

Zoan Ind.le S. Atto civ. SNC

Identificativi Catastali:
Sezione:
Foglio: 47
Particella: 333
Subalterno: 3

Compilata da:
Machetti Daniele
Iscritto all'albo:
Geometri
Prov. Teramo N. 857

Scheda n. 1 Scala 1:200

Estratto catastale
foglio 47 particella 333 scala 1:2000

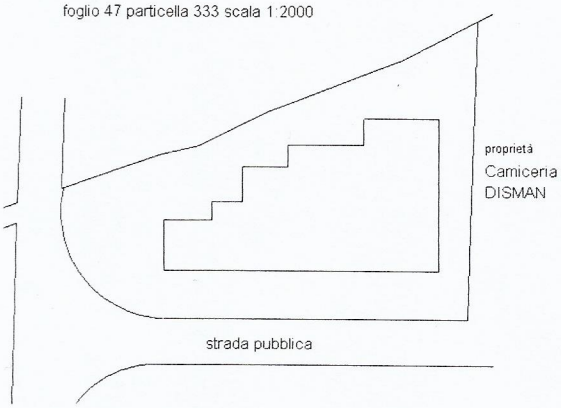

PIANTA PIANO TERRA

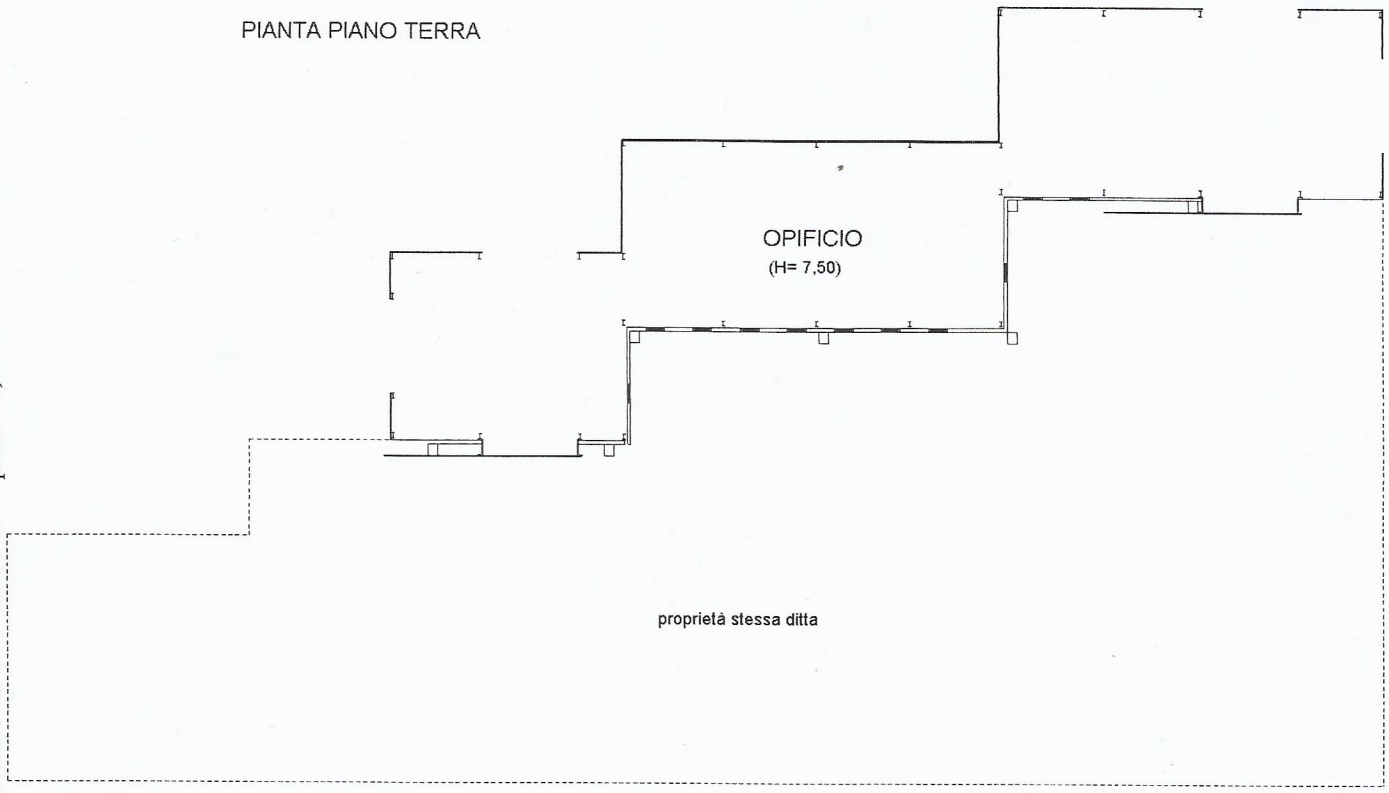

Catasto dei Fabbricati - Situazione al 28/07/2016 - Comune di TERAMO(L103) - < Foglio: 47 Particella: 333 - Subalterno 3 >
CONTRADA SANT' ATTO SNC piano: T;

Ultima Planimetria in atti