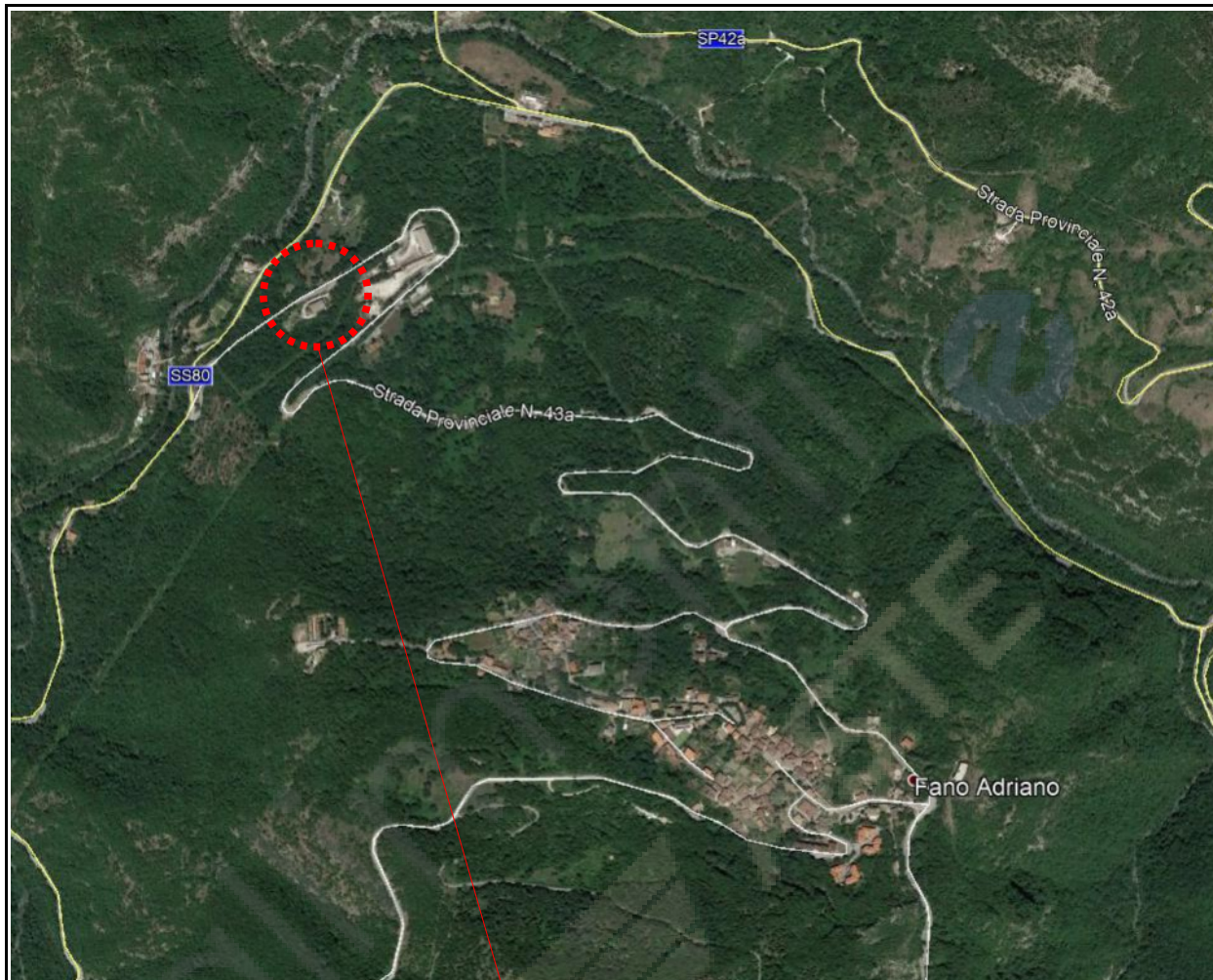


COMUNE DI FANO ADRIANO (TE)
VISTA SATELLITARE
Località Fano Adriano



Localizzazione
foglio 1 part.lla 76

TRIBUNALE DI TERAMO
Sez. Esecuzioni Immobiliari

Giudice dell'Esecuzione: Dott.ssa Ninetta D'IGNAZIO

Oggetto Elaborato : VISTA SATELLITARE - Comune di Fano Adriano - LOTTO n° 1

Procedura esecutiva immobiliare
n° 55/2020 R.G.E.

Elaborato :
Planimetria

CTU :
Ing. Amedeo Tancredi

Via Alberto Pepe n.13 - 64100 TERAMO
email: amedeo.tancredi@ingte.it
tel. 0861415815 / 3398055956

Scala :

Data :

10/03/2021

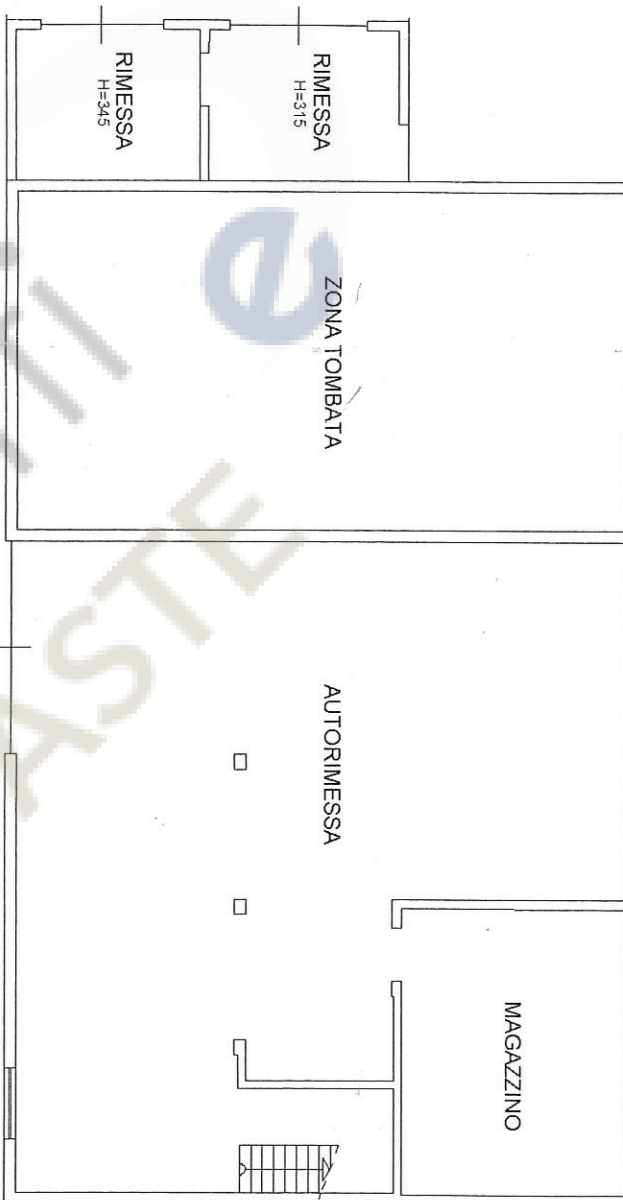
Comune: FANO ADRIANO
Foglio: 1
Richiedente: TANCREDI
Scala originale: 1:2000
Dimensione cornice: 534.000 x 378.000 metri
11-Feb-2021 12:35:51
Pro. n. TE0005244/2021

I Particella: 76



Provinciale - Territorio - Direttore DOTT. SERAFINO COLAUDA
Vis. ord. (1.00 euro)

Firmato Da: TANCREDI AMEDEO Emesso Da: INFOCERT FIRMA QUALIFICATA 2 Serial#: 85eea9



PIANO PRIMO SOTTOSTRADA H=350 cm.

TRIBUNALE DI TERAMO
Sez. Esecuzioni Immobiliari

Giudice dell'Esecuzione: *Dott.ssa Ninetta D'IGNAZIO*

Oggetto Elaborato : **PIANTE STATO DI FATTO** - Comune di Fano Adriano - LOTTO n° 1

Procedura esecutiva immobiliare
 n° 55/2020 R.G.E.

Elaborato : **Piano 1° Sotstrada
 e Piano Terra**

CTU : *Via Alberto Pepe n.13 - 64100 TERAMO*
Ing. Amedeo Tancredi *email: amedeotancredi@virgilio.it*
tel. 0861415815 / 3398055956

Scala : **1 : 200** Data : **10/03/2021**



Agenzia del Territorio
CATASTO FABBRICATI
Ufficio provinciale di
Teramo

Dichiarazione protocollo n. TE01837


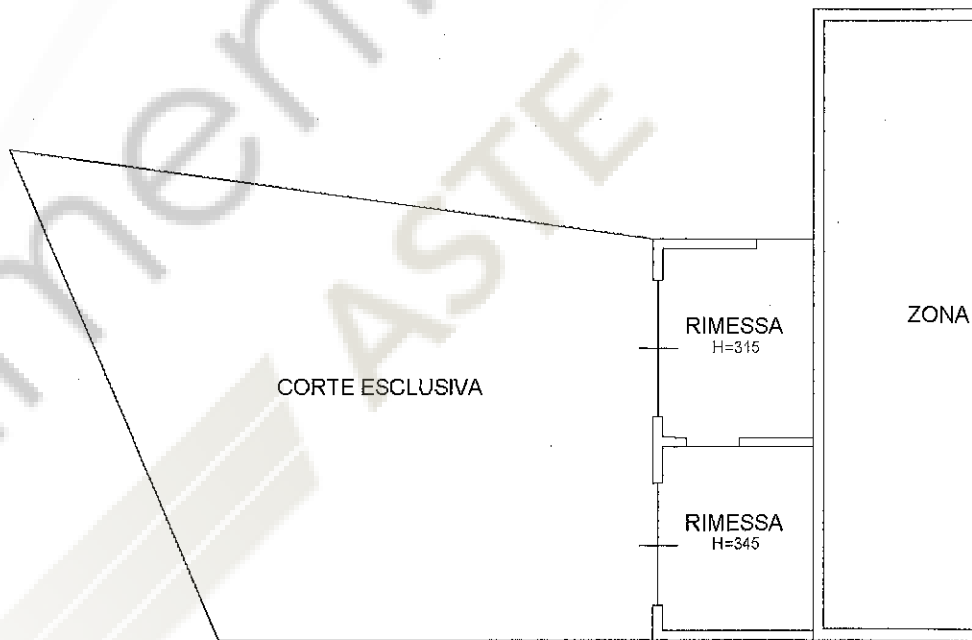
Planimetria di u.i.u. in Comune di

Contrada Pie' Di Fano

Foglio n. 1

Scala 1: 200

Data: 11/02/2021
Tot. schede: 2 - Foglio n. 1
TE0005246 - Richiedente TANCREDI AMEDEO - Ultima Planimetria in atti
Form. di acq.: A3(297x420) - Fatt. di scala: 1:1



Agenzia del Territorio
CATASTO FABBRICATI
Ufficio provinciale di
Teramo

Dichiarazione protocollo n. TE01837

Planimetria di u.i.u. in Comune di


Contrada Pie' Di Fano

Data: 11/02/2021

Foglio n. 2

Scala 1: 200

TE0005246 - Richiedente TANCREDI AMEDEO - Ultima Planimetria in atti
Foglio di acq.: A3(297x420) - Fatt. di scala: 1:1



CORTE SCLUSIVA

Catasto dei Fabbricati - Situazione al 11/02/2021 - Comune di FANO ADRIANO(D489) - < Foglio: 1 Particella: 76 - Subal
CONTRADA PIE' DI FANO SNC piano: S1-T;

Firmato Da: TANCREDI AMEDEO Emesso Da: INFOCERT FIRMA QUALIFICATA 2 Serial#: 85eea9