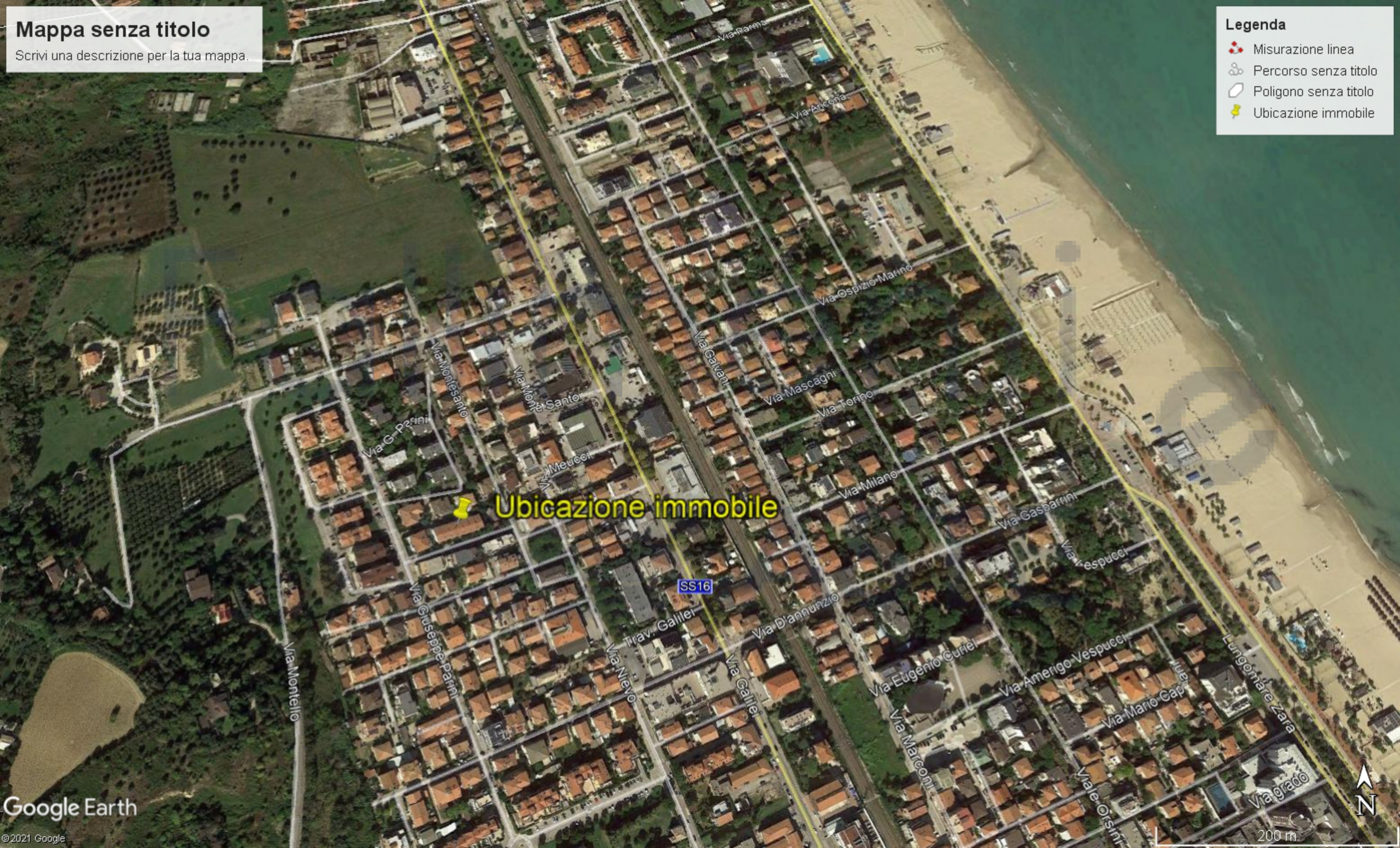


Mappa senza titolo
Scrivi una descrizione per la tua mappa.

Legenda

- Misurazione linea
- Percorso senza titolo
- Poligono senza titolo
- Ubicazione immobile



Ubicazione immobile



N=123000

E=-24900



1 Particella: 1657

Comune: GIULIANOVA
Foglio: 3 All: D

Scala originale: 1:2000
Dimensione cornice: 534.000 x 378.000 metri

22-Giu-2021 15:22:28
Prot. n. T276131/2021



MODULARIO
F. rig. rend. - 497



MINISTERO DELLE FINANZE
DIREZIONE GENERALE DEL CATASTO E DEI SERVIZI TECNICI ERARIALI

Mod. B (Nuovo Catasto Edilizio Urbano)

NUOVO CATASTO EDILIZIO URBANO

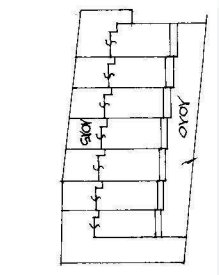
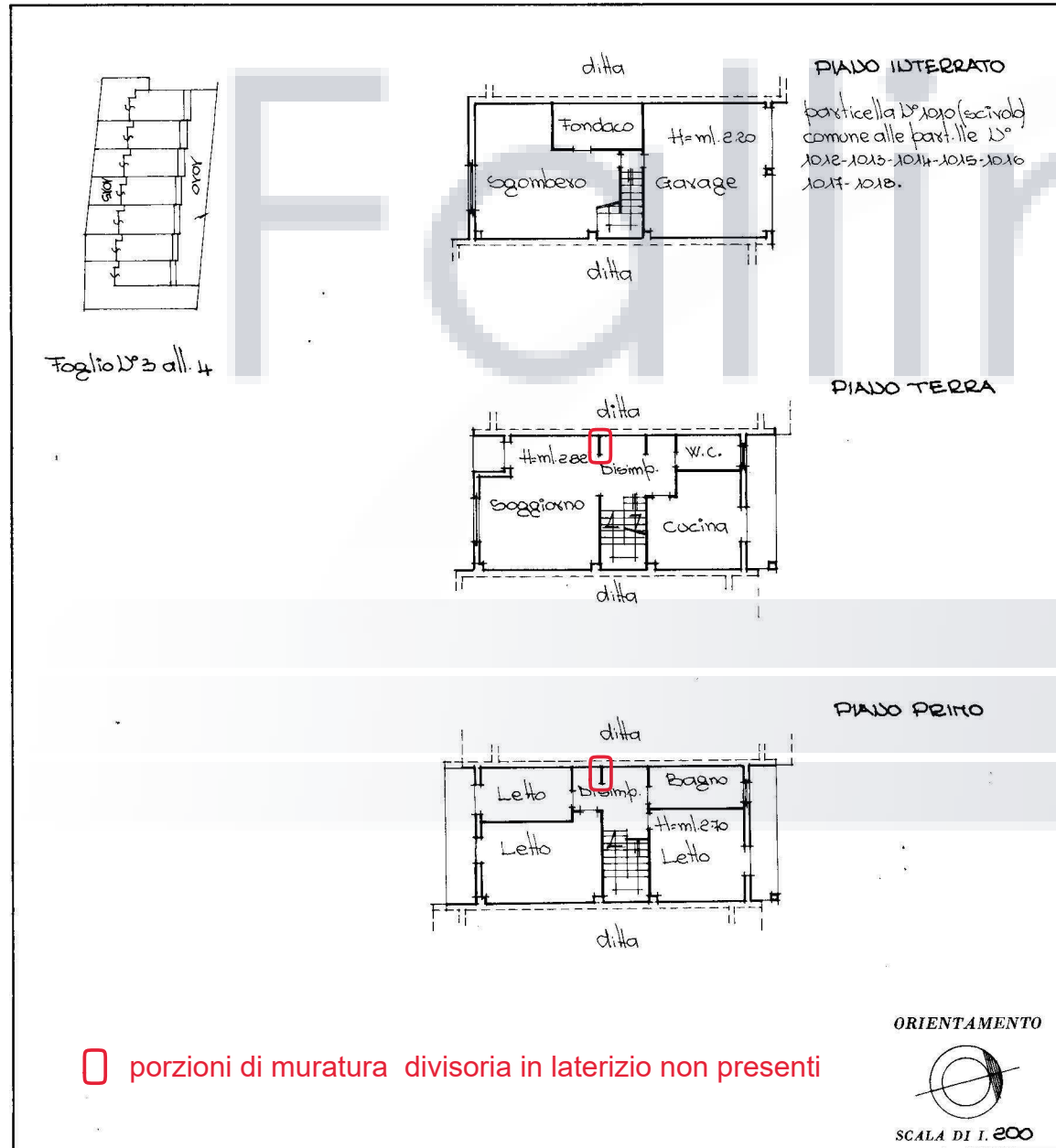
Lire
100

(R. DECRETO-LEGGE 13 APRILE 1939, N. 652)

Planimetria dell'immobile situato nel Comune di GIULIANOVA Via Paxini

Ditta'

Allegata alla dichiarazione presentata all'Ufficio Tecnico Erariale di TERAMO



13/06/2021
Pricati - Situazione al 22/06/2021 - Comune di GIULIANOVA (E058) - < Foglio: 3 - Particella: 1015 - Subalterno: 0 >
ARUBAPEC S.P.A. NG CA 3 Serial#: 34c6f86a0c1b70a1a13163f06ca66d7b

SPAZIO RISERVATO PER LE ANNOTAZIONI D'UFFICIO

DATA PROT. N° 227	IMPIANTO	N. DERIVATE
	PARTITA N.	
	FOLIO N.	

Compilata dal Geometa
Emidio DI SAVERIO
(Titolo, nome e cognome del tecnico)

Iscritto all'Albo dei Geometri
della Provincia di TERAMO