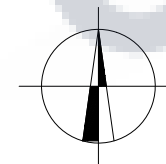




Individuazione beni  
oggetto di stima



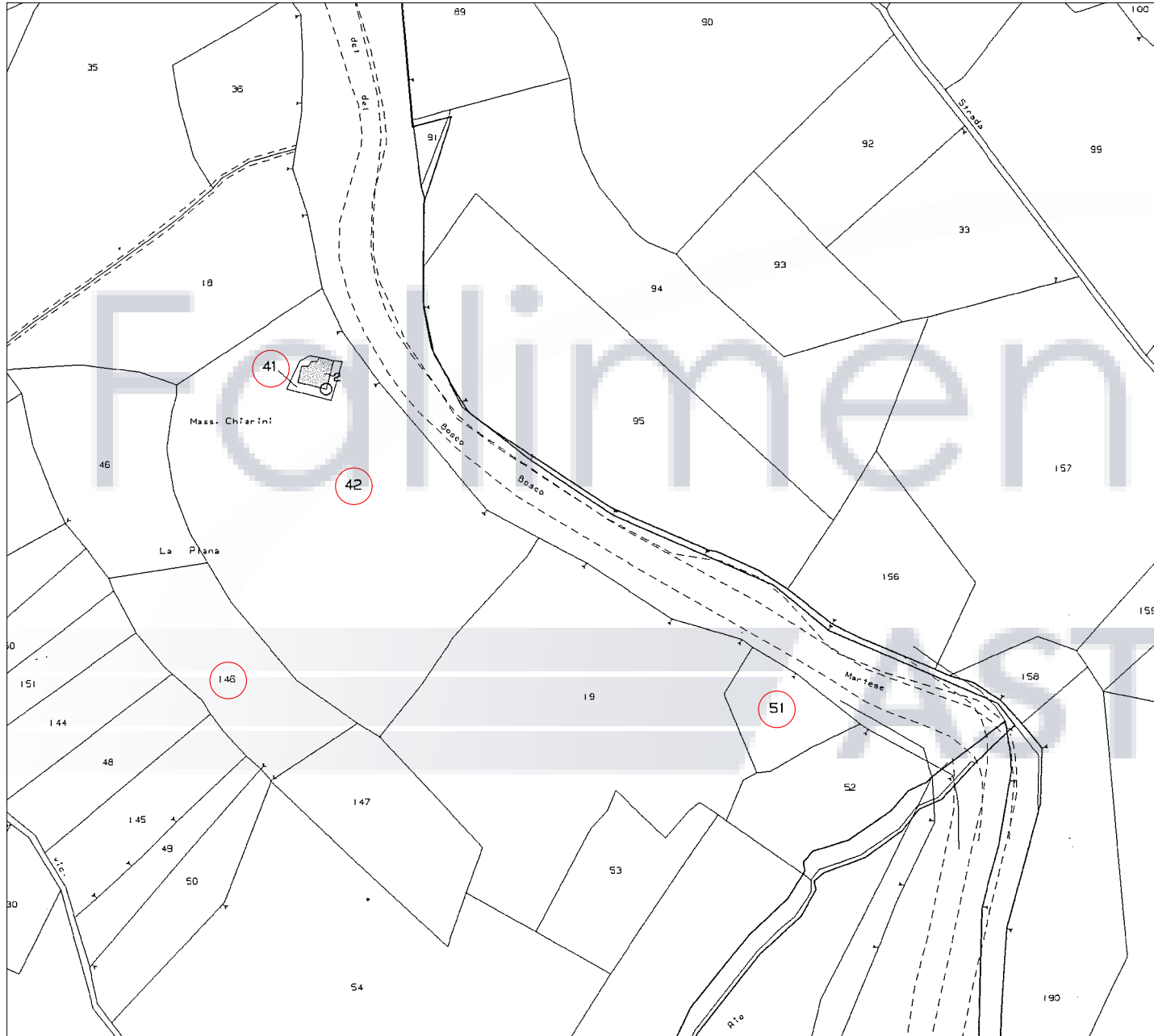
Esecuzione Immobiliare  
n. 128/2020 R.G.E.

**Lotto 2**

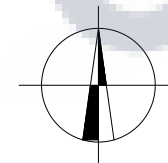
**Mapa Catastale**

Scala 1:2000

N.C.T. Comune di Torricella Sicura  
Foglio 36 Particelle 104-165



Individuazione beni  
oggetto di stima



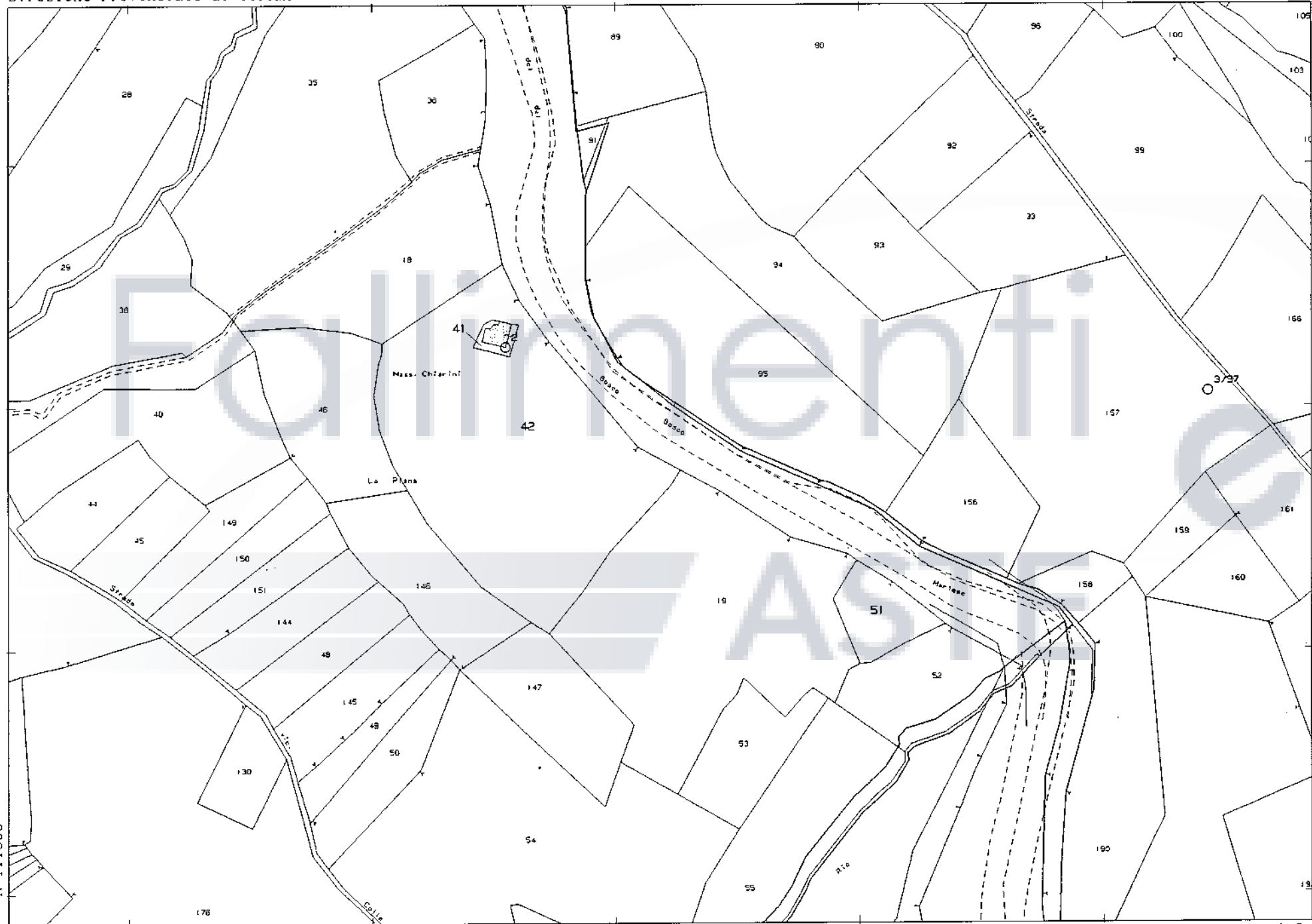
Esecuzione Immobiliare  
n. 128/2020 R.G.E.

**Lotto 2**

**Mapa Catastale**

Scala 1:2000

N.C.T. Comune di Torricella Sicura  
Foglio 36 Particelle 41-42-51-146



N=111000

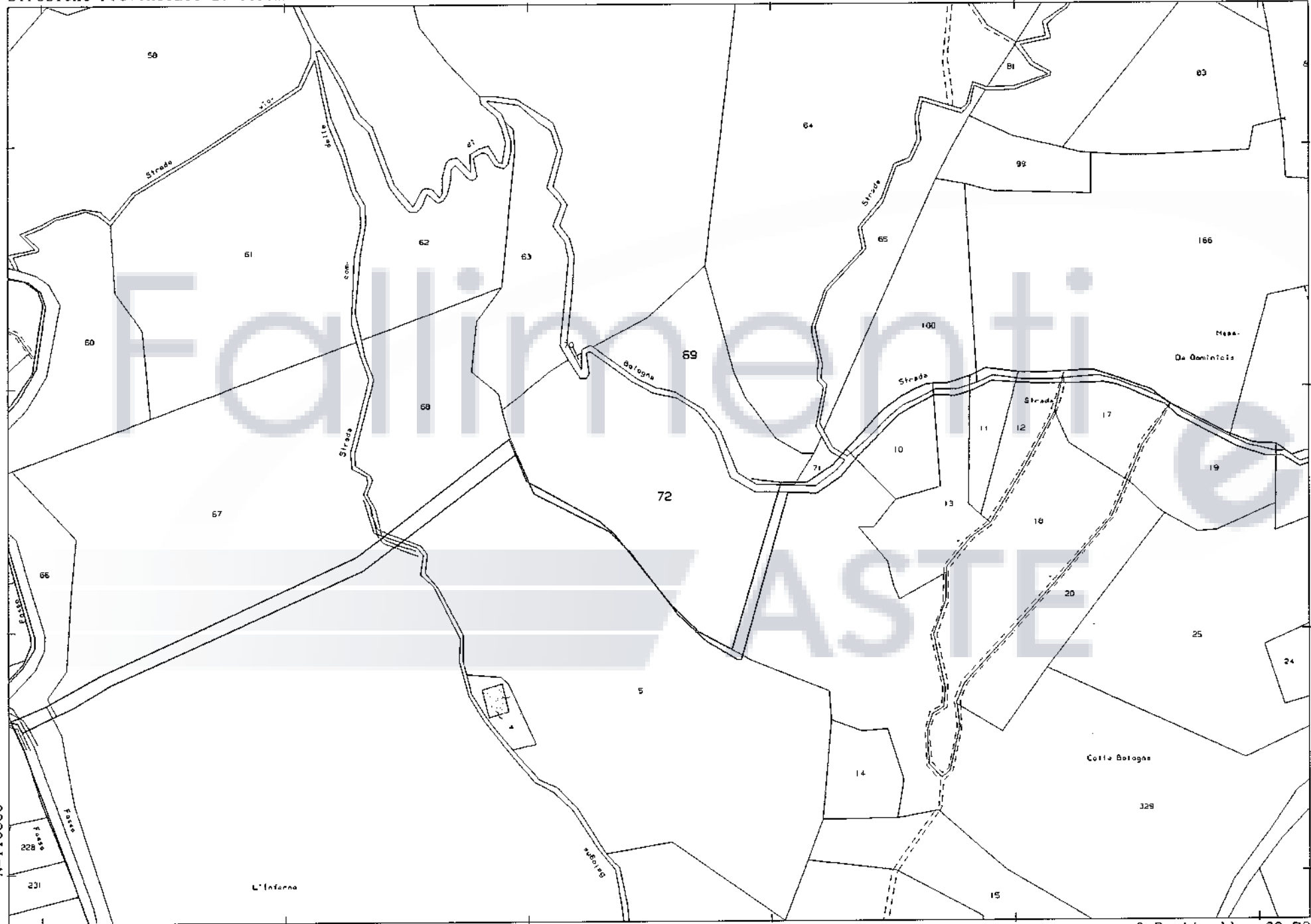
E=-54800

3 Particelle: 41,42,51

8-Sel-2020 11.2.31  
Prot. n. T92543/2020

Scala originale: 1:2000  
Dimensione cornice: 534.000 x 378.000 metri

Comune: TORRICELLA SICURA  
Foglio: 36



N=110600

E=-55900

8-Sel-2020 11.3:14  
Prot. n. T92999/2020

Scala originale: 1:2000  
Dimensione cornice: 534.000 x 378.000 metri

Comune: TORRICELLA SICURA  
Foglio: 36

2 Particelle: 69.72

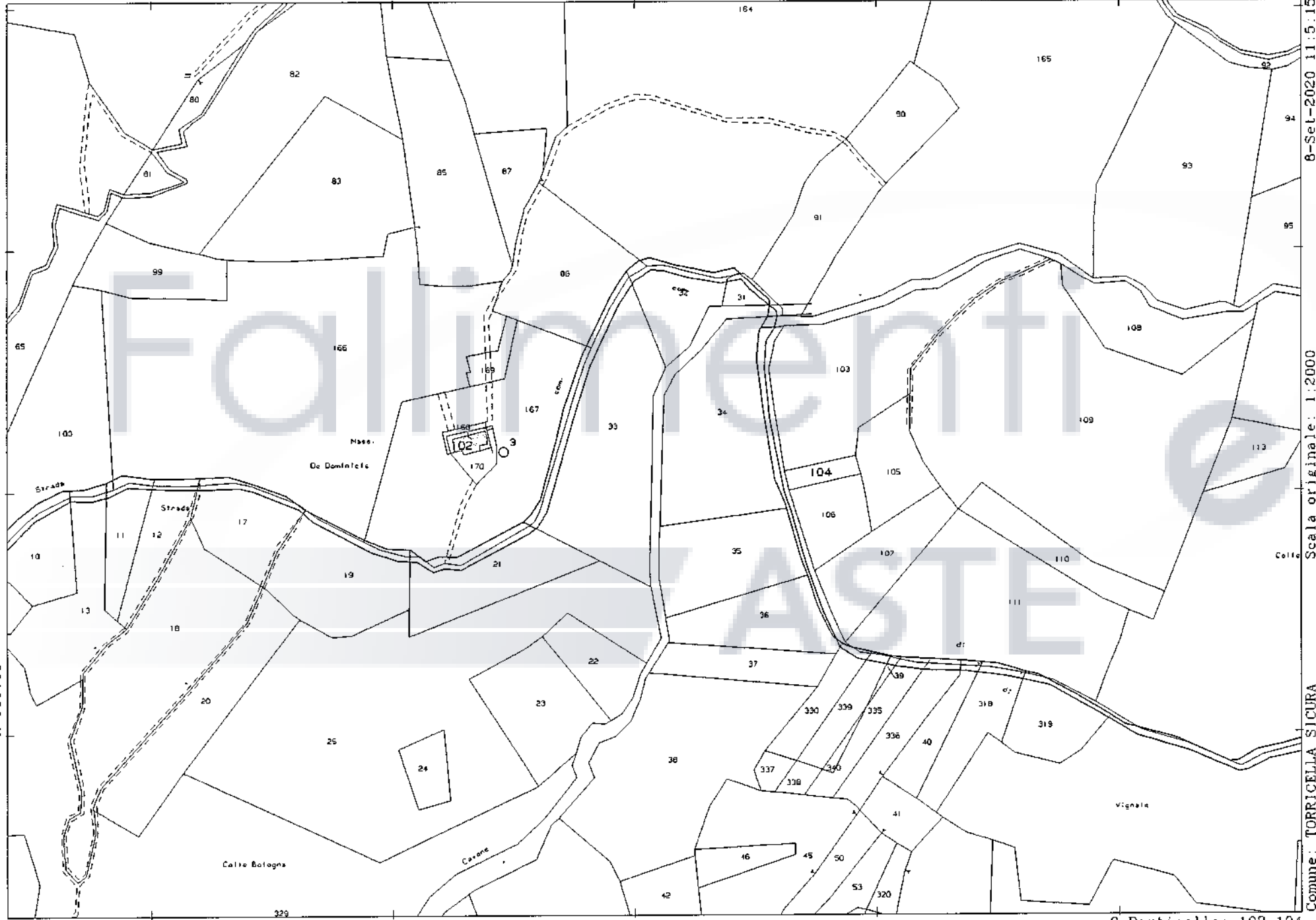


N=110800

E=-55600

8 Particelle: 80,81,82,83,84,85,86,87

8-Set-2020 11:3:33  
 ProL. n. 193198/2020  
 Scala originale: 1:2000  
 Dimensione cornice: 534.000 x 378.000 metri  
 Comune: TORRICELLA SICURA  
 Foglio: 36



N=110700

E=-55500

2 Particelle: 102,104

8-Sel-2020 11:5:15  
Prot. n. 194245/2020

Scala originale: 1:2000  
Dimensione cornice: 534.000 x 378.000 metri

Comune: TORRICELLA SICURA  
Foglio: 36



N=111000

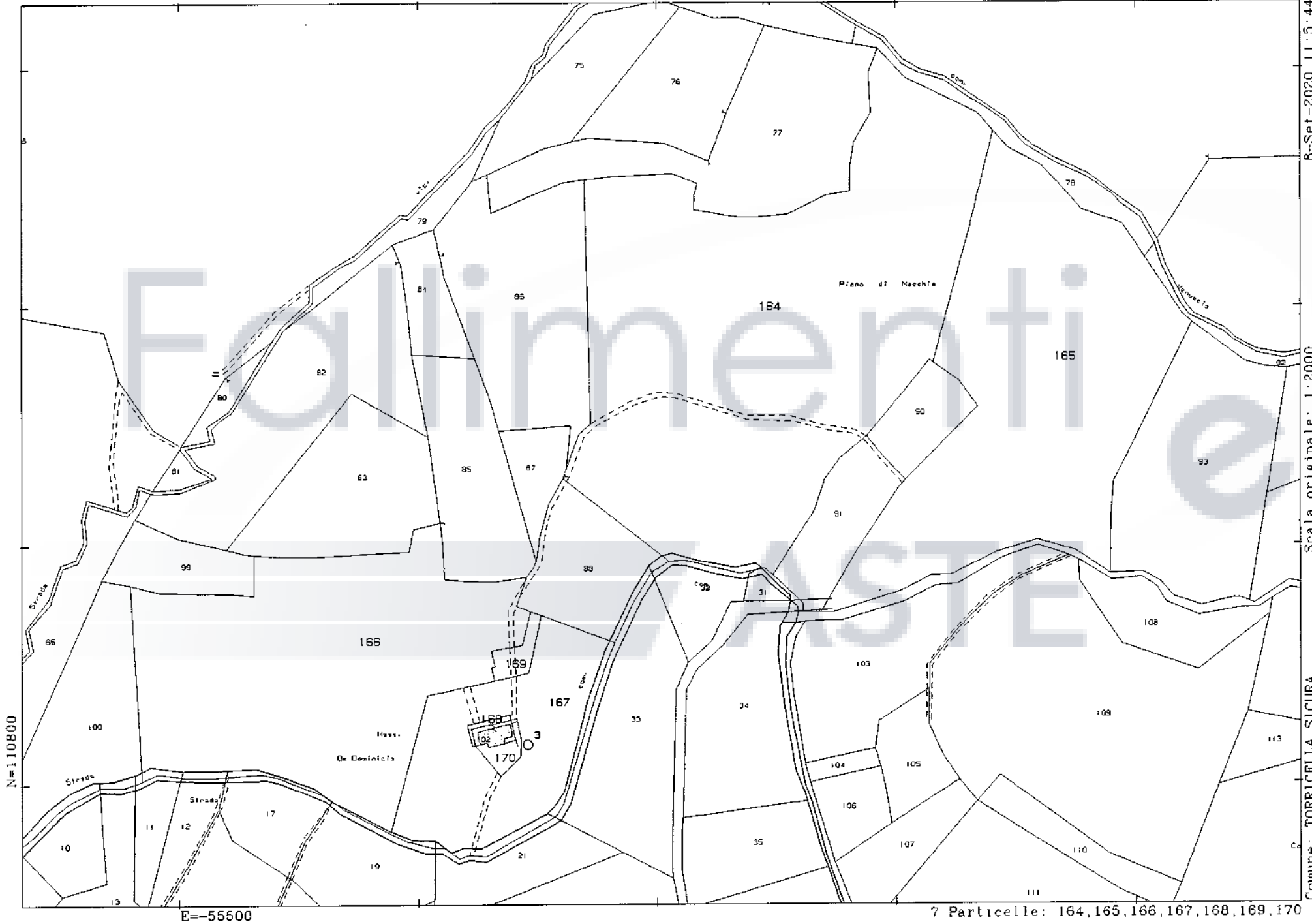
E=-54900

B-Sel-2020 11:6:4  
Prot. n. 194736/2020

Scala originale: 1:2000  
Dimensione cornice: 534.000 x 378.000 metri

Comune: TORRICELLA SICURA  
Foglio: 36

1 Particella: 146



N=110800

E=-55500

7 Particelle: 164,165,166,167,168,169,170

Comune: TORRICELLA SICURA  
Foglio: 36  
Scala originale: 1:2000  
Dimensione cornice: 534.000 x 376.000 metri  
8-Set-2020 11.5.44  
Prot. n. 194553/2020





N=110200

E=-55100

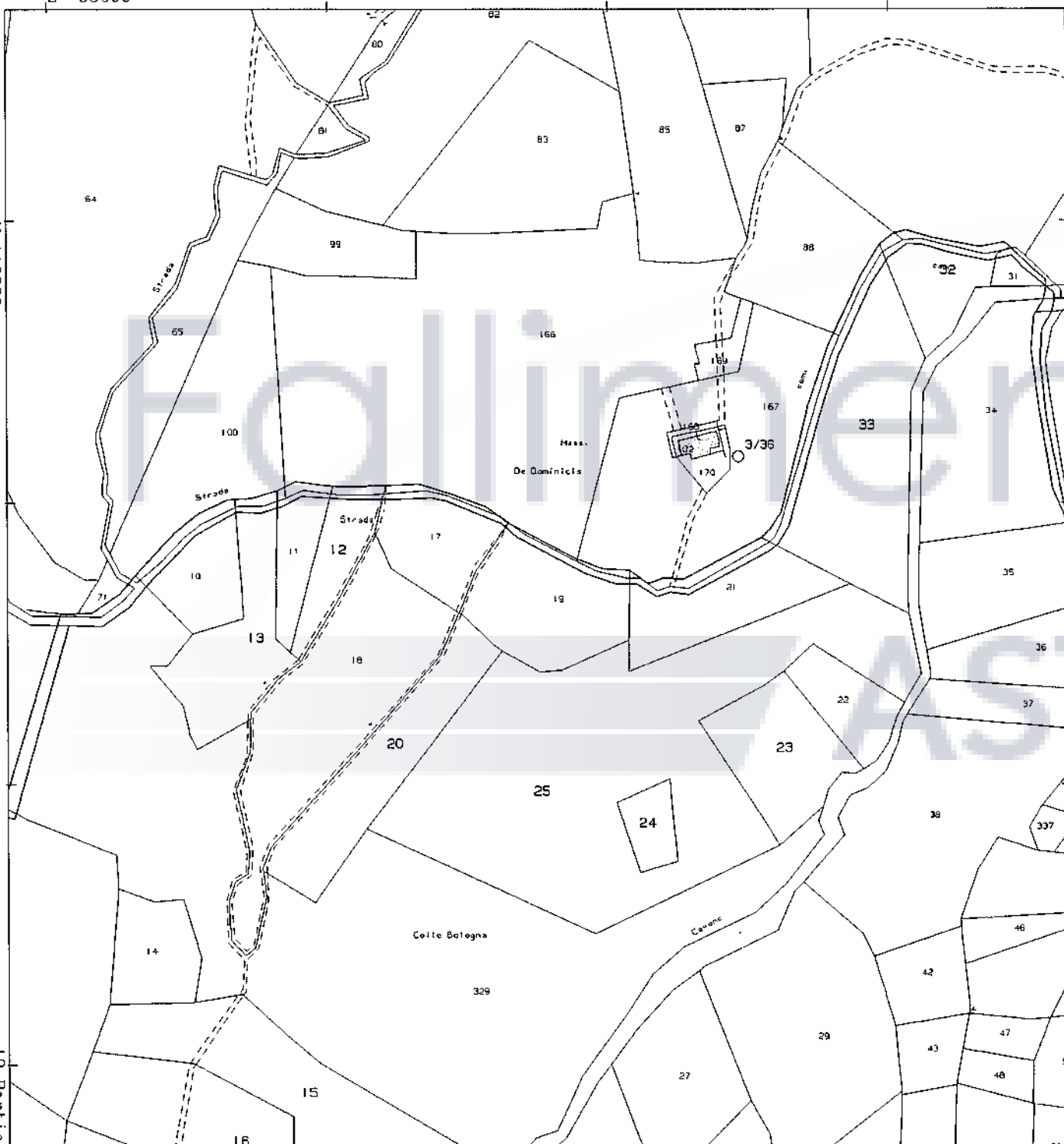
Comune: TORRICELLA SICURA  
 Foglio: 47  
 Scala originale: 1:2000  
 Dimensione cornice: 534.000 x 378.000 metri  
 B-Set-2020 11.14.17  
 Prot. n. T100101/2020

2 Particelle: 255.256

E=-55600

N=110900

10 Partic



Direzione Provinciale di Teramo Ufficio Provinciale - Territorio - Direttore DOTT. SERAFINO COLAUDA

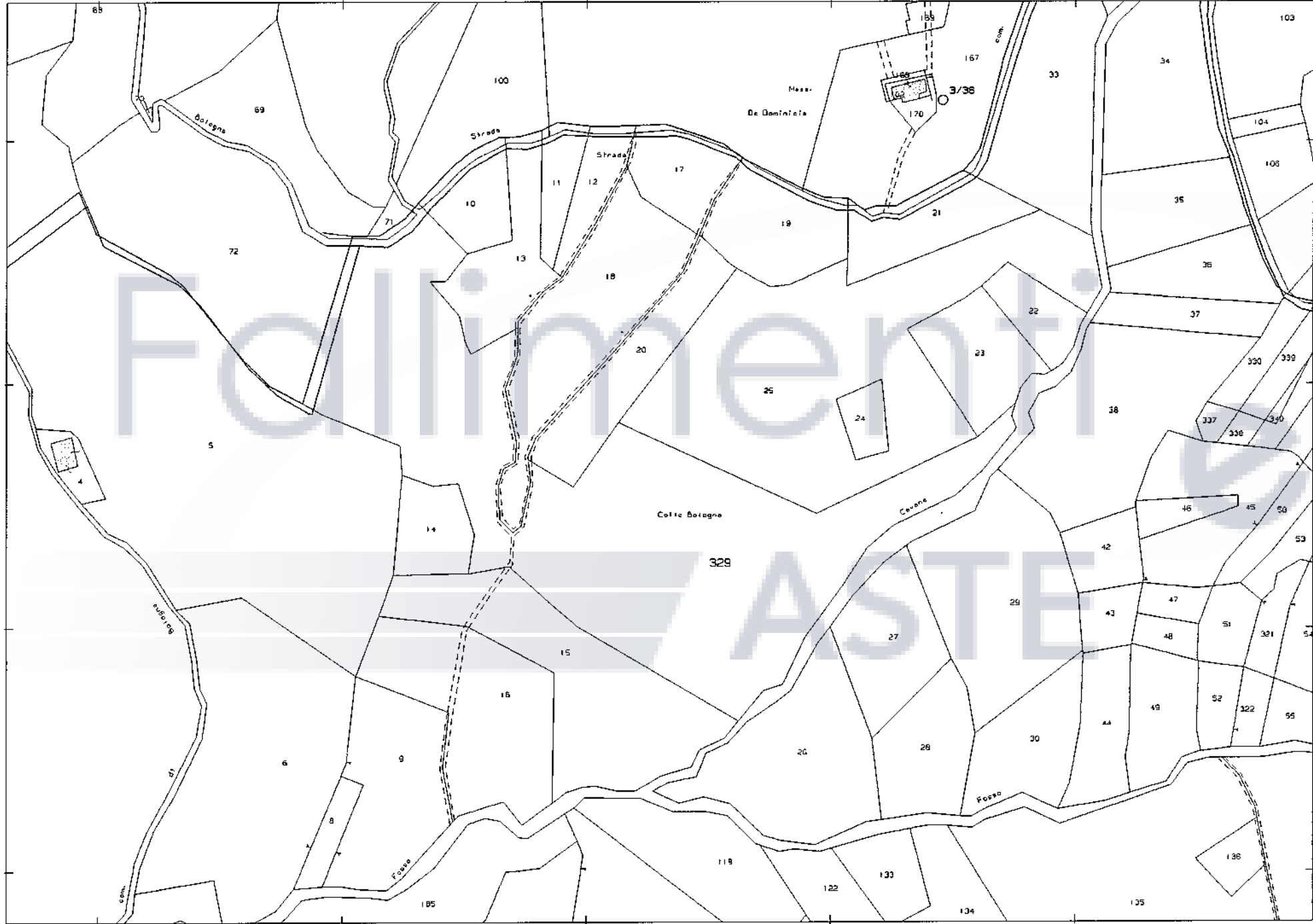


N=110600

E=-55000

8-Set-2020 11:11:11  
 Prot. n. T98089/2020  
 Scala originale: 1:2000  
 Dimensione cornice: 534.000 x 378.000 metri  
 Comune: TORRICELLA SICURA  
 Foglio: 47

2 Particelle: 84,85



N=110500

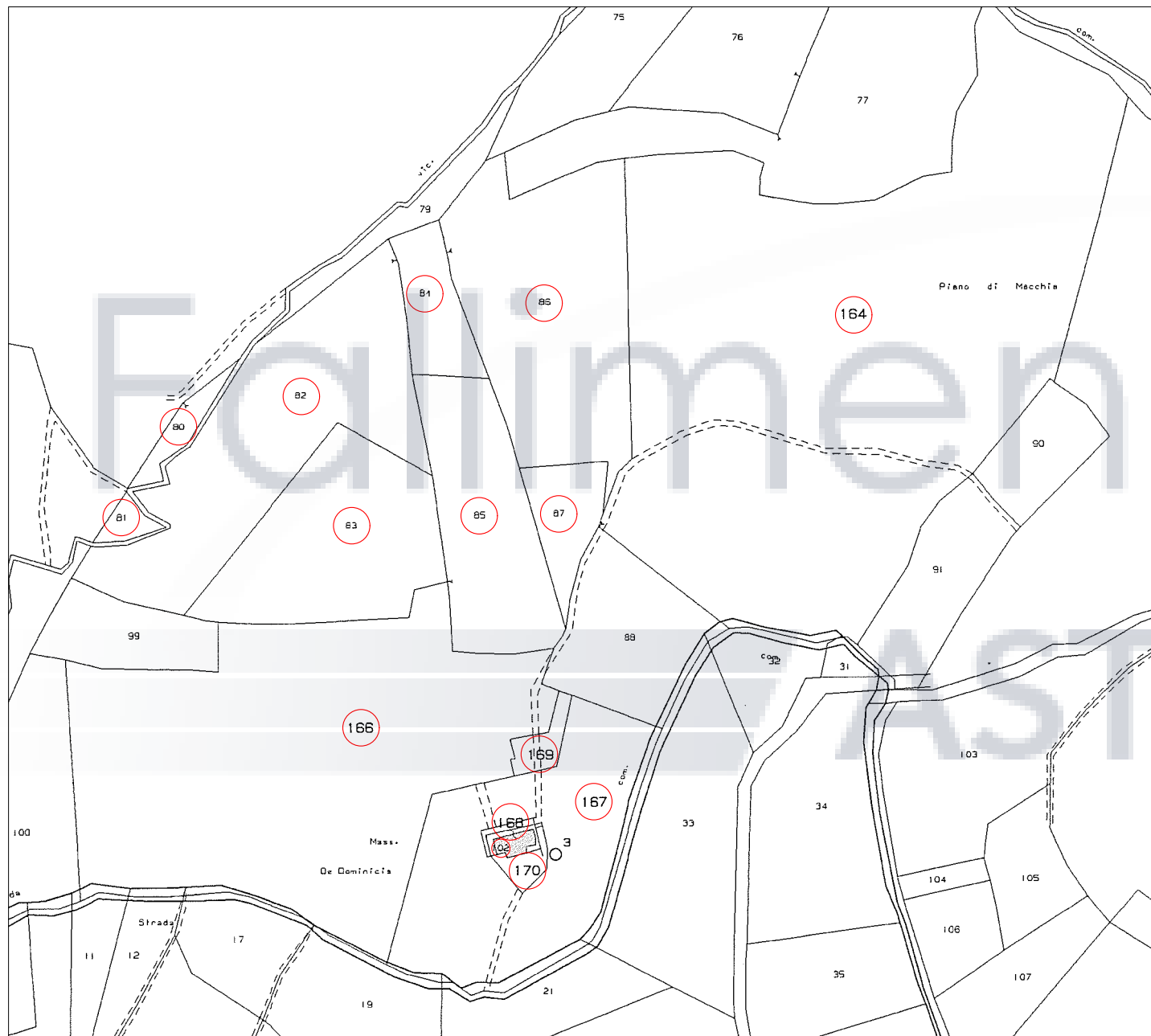
E=-55700

1 Particella: 329

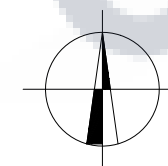
Comune: TORRICELLA SICURA  
Scala originale: 1:2000  
Dimensione cornice: 534.000 x 378.000 metri  
8-Set-2020 11.15:12  
Prot. n. T/100715/2020



Comune: TORRICELLA SICURA  
Foglio: 50  
Scala originale: 1:2000  
Dimensione cornice: 534.000 x 378.000 metri  
9-Set-2020 11:16:51  
Prot. n. T101813/2020



Individuazione beni  
oggetto di stima



Esecuzione Immobiliare  
n. 128/2020 R.G.E.

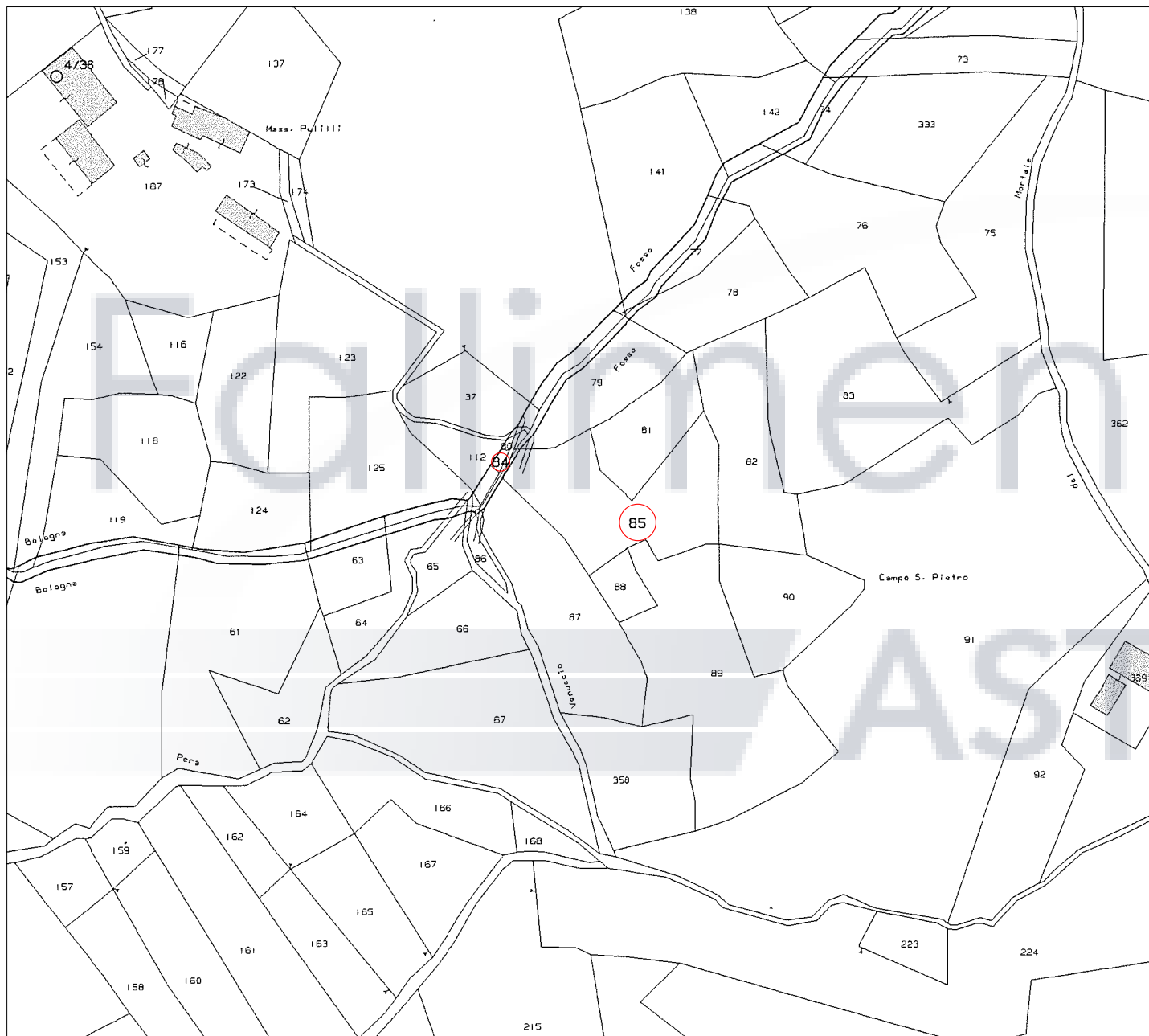
**Lotto 2**

**Mapa Catastale**

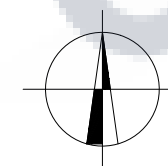
Scala 1:2000

N.C.T. Comune di Torricella Sicura  
Foglio 36 Particelle

80-81-82-83-84-85-86-87-102-164-166-167-168-169-170



Individuazione beni  
oggetto di stima



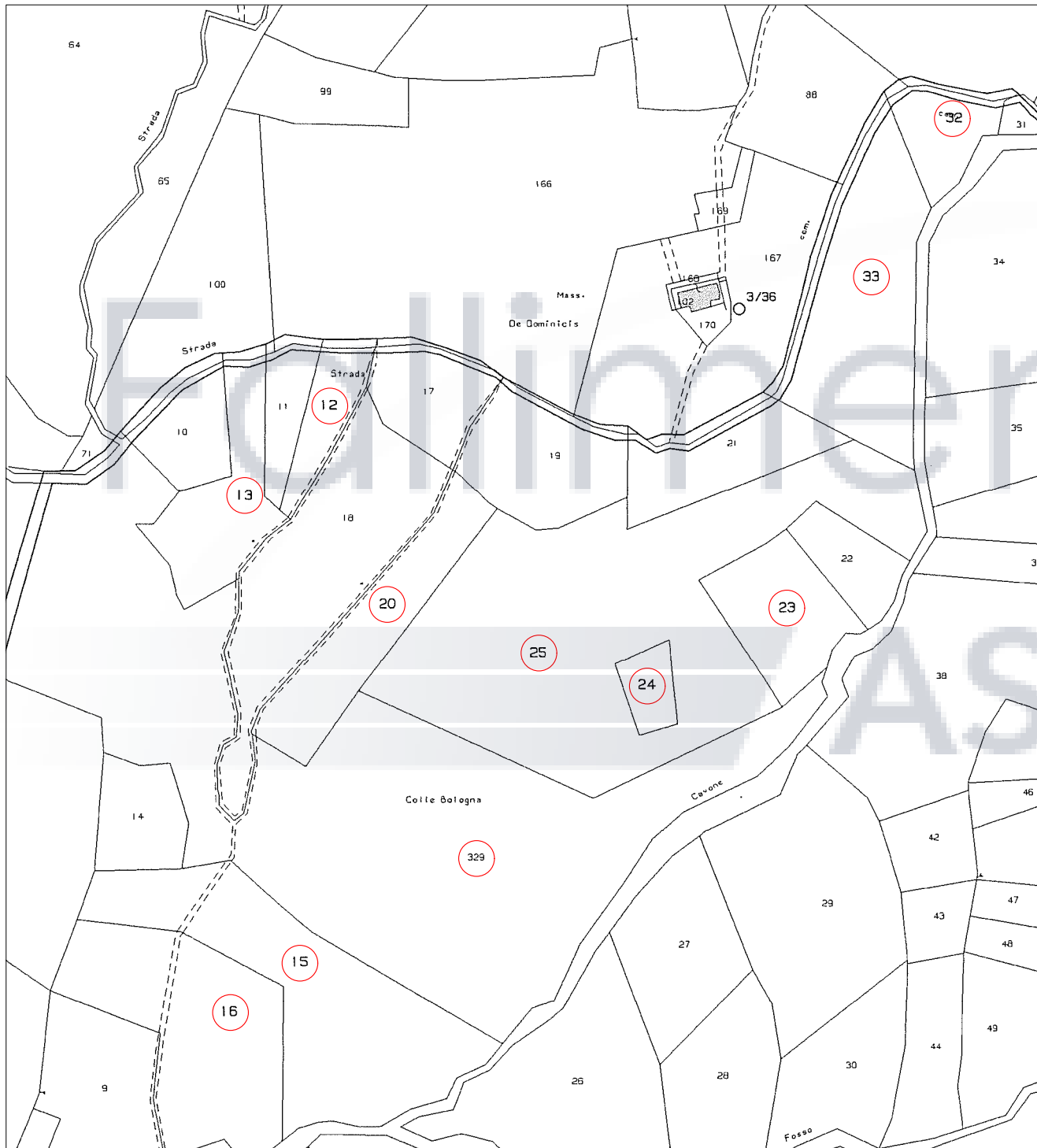
Esecuzione Immobiliare  
n. 128/2020 R.G.E.

**Lotto 2**

**Mapa Catastale**

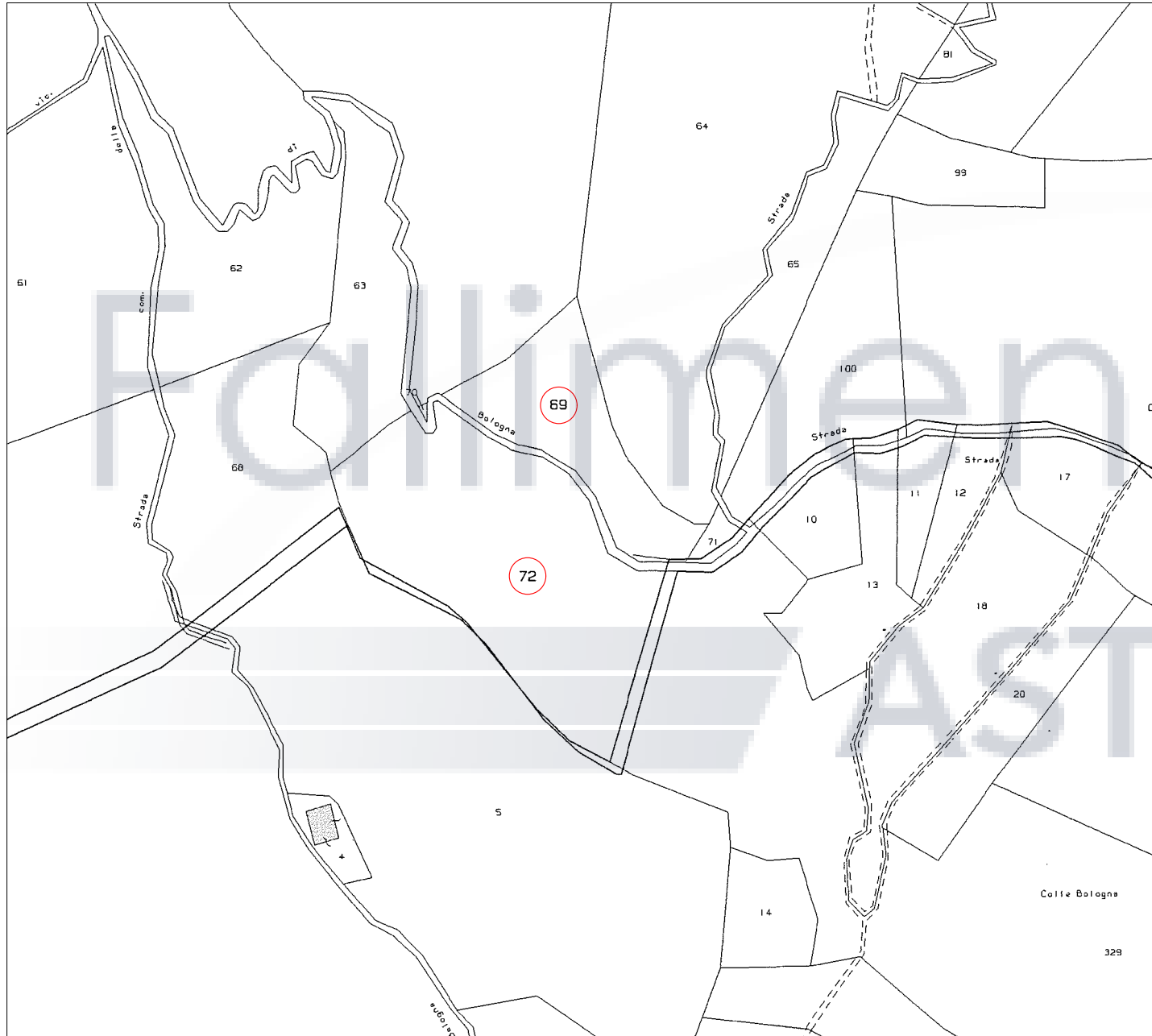
Scala 1:2000

N.C.T. Comune di Torricella Sicura  
Foglio 47 Particelle 84-85

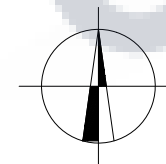


Fonti  
ASTE  
e





Individuazione beni  
oggetto di stima



Esecuzione Immobiliare  
n. 128/2020 R.G.E.

**Lotto 2**

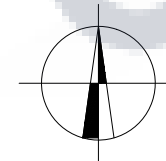
**Mapa Catastale**

Scala 1:2000

N.C.T. Comune di Torricella Sicura  
Foglio 36 Particelle 69-72



Individuazione beni  
oggetto di stima



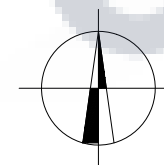
Esecuzione Immobiliare  
n. 128/2020 R.G.E.

**Lotto 2**

**Mapa Catastale**

Scala 1:2000

N.C.T. Comune di Torricella Sicura  
Foglio 47 Particelle 255-256



Esecuzione Immobiliare  
n. 128/2020 R.G.E.

**Lotto 2**

**Mapa Catastale**  
Scala 1:2000

N.C.T. Comune di Torricella Sicura  
Foglio 50 Particelle 167